

## --- LA MONTAGNE ---

### 44620 - Loire-Atlantique

#### SITUATION

Située à 15 mn du centre de Nantes et à 30 mn du littoral, La Montagne domine la rive sud de la Loire.

La proximité immédiate de Nantes met La Montagne en prise directe avec les principaux événements culturels et sportifs de la métropole.

La Ville peut s'appuyer sur l'environnement et l'appui de Nantes Métropole pour se développer tout en préservant son identité. Son secteur d'activités économiques est diversifié et en essor, de nouvelles entreprises s'installant en entrée de ville.

Le dynamisme de son tissu associatif, dense et varié, permet à chacun de s'y épanouir selon ses choix.

La Ville est jumelée avec Stadtoldendorf (Allemagne).



- Site Internet de la Ville : [www.ville-lamontagne.fr](http://www.ville-lamontagne.fr)
- Balade originale dans la Ville avec Télénantes : <http://www.telenantes.com/decouverte/chez-vous/article/le-18h-chez-vous-la-montagne>

#### NAISSANCE EN 1877

À l'origine, les villages de La Montagne étaient situés sur le territoire de Saint-Jean-de-Boiseau.

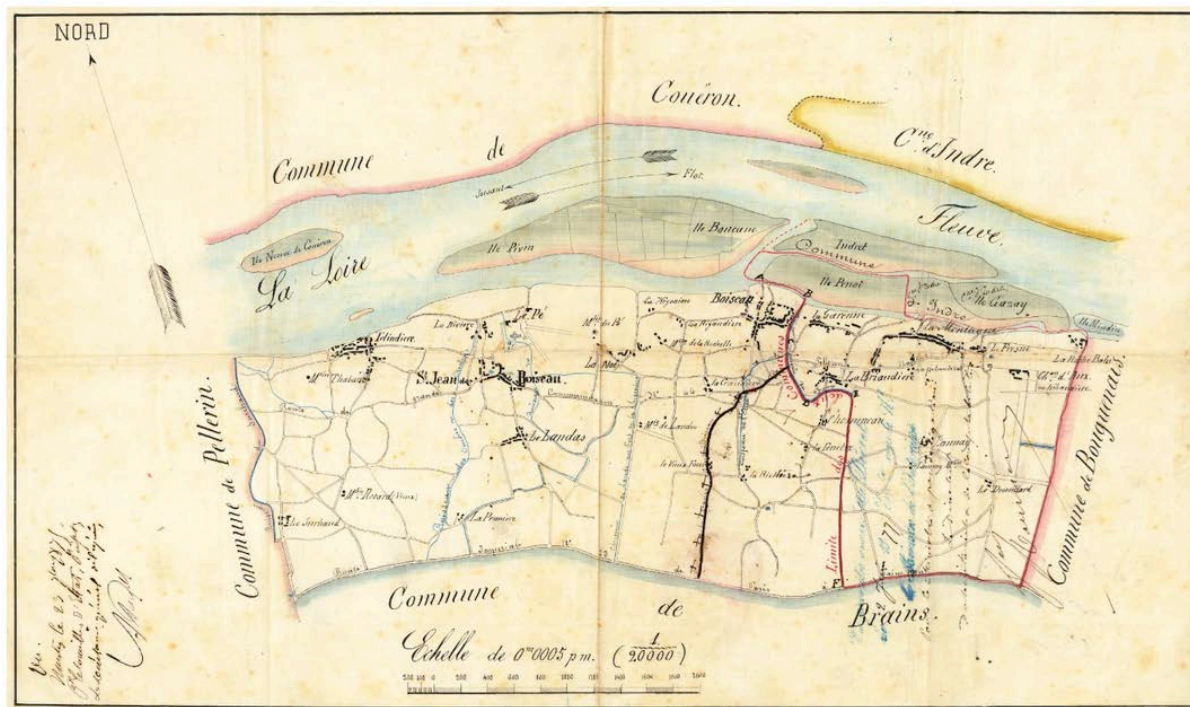
Entre 1839 et 1841, Aristide Demangeat, fils cadet de l'ex-directeur de l'Arsenal d'Indret, fait construire sur le point culminant du coteau une demeure bourgeoise, entourée d'un parc et de dépendances, qu'il nomme Villa La Montagne. Le village qui se constitue autour devient tout naturellement La Montagne.

La population, ouvrière, développe un esprit républicain qui marquera la future commune de La Montagne. Elle s'installe progressivement sur un territoire essentiellement rural, achetant les terrains qu'ils construisent et cultivent après la journée de travail à l'usine.


Dès 1872, naît l'idée de fédérer cette population ouvrière dans une commune indépendante.

En 1877, la commune de Saint-Jean-de-Boiseau cède une partie de son territoire : trois cent trente-trois hectares de terres de vignes.

Avec l'acquisition de coteaux au domaine militaire, la superficie passe à trois cent soixante-quatre hectares : c'est la taille actuelle de la commune. Cette même année, la naissance de la commune officielle est enregistrée.



Carte création Ville de La Montagne en 1877



## LE CONSEIL DES SAGES

Il est composé de quinze membres de soixante ans ou plus, cooptés et représentatifs des différents secteurs géographiques de la commune.

Il a la forme d'une « association municipale », présidée par le Maire et régie par un règlement intérieur appelé Code de Déontologie.

Le Conseil des Sages de La Montagne adhère à la Fédération Nationale des Conseils des Sages.

Localement, il a pour but d'observer la commune, d'écouter les citoyens et de faire remonter les informations auprès des élus.



Il est sollicité pour donner son avis sur divers projets, et travaille sur le patrimoine et la mémoire de la commune.

Il a notamment élaboré et réalisé l'ouvrage Mémoire Vivante : un groupe de sept sages a réuni pendant 5 ans des informations sur la petite et la grande histoire de la commune, sous forme de recherches documentaires et de recueil de témoignages sur la vie quotidienne.




## PUBLICATIONS

- MÉMOIRE VIVANTE DE LA MONTAGNE DE 1877 À L'AN 2000**

Richement illustré de plus de 300 photos, ce livre retrace la vie et l'évolution de la commune depuis 1877, en s'appuyant sur des témoignages des sages et de nombreux montagnards



Beau livre de 208 pages, *Mémoire Vivante de La Montagne de 1877 à l'an 2000* est en vente à l'accueil de la Mairie, à la Médiathèque et dans les librairies au prix de 30 euros.



- HISTOIRE DES COMMERCES**

Il s'agit de 4 cahiers classés par secteurs géographiques qui retracent l'histoire des artisans et professions libérales.

Ces ouvrages sont en vente à l'accueil à l'accueil de la Mairie et à la Médiathèque au prix de 8 euros.




- **AU NOM DE LA VOIE**

À chaque numéro du magazine municipal « Échos De La Montagne », Mémoire Vivante fait découvrir ou redécouvrir l'histoire et la géographie de la commune à partir des noms des rues de la commune, retraçant aussi les anciens commerces et artisanats qui ont existé à La Montagne.



## ACTIONS 2017

- Participation au 20<sup>ème</sup> anniversaire de la création du Conseil des Sages de COUERON en mars.
- Participation au Congrès National de la Fédération des Villes et Conseils des Sages qui a eu lieu les 12, 13 et 14 octobre derniers.
- Participation à la 10ème rencontre du Conseil des Sages de St-BRÉVIN-les-PINS le 17/11/2017.
- Participation des Sages à différentes réunions dont le PLUM, la Prévention routière ainsi qu'au Comité des Usagers (Portage des Livres), Illuminations, Bacs à demeure.
- L'exposition « Les Fusillés du Château d'Aux » a eu lieu le 28 novembre 2017 et les Conférences-Interviews les 9 (en présence de Monsieur MARTIN, spécialiste de la révolution dans notre région) et 23 décembre.



15/01/2018



15/01/2018